CATÁLOGO. PLAN DE ORDENACIÓN MUNICIPAL

PROTECCION: PARCIAL

REFERENCIA CATASTRAL:

Polígono 42
Parcela 01

AYUNTAMIENTO DE TOLEDO

1.- SITUACIÓN

ERMITA DE NUESTRA SEÑORA DE LA GUIA

Calle/Plaza . Núm. S/N

VALORACIÓN FINAL ☐ INTEGRAL ■ PARCIAL ☐ AMBIENTAL

2.- INFORMACIÓN

2.1. PROPIETARIO N

2.2. EDIFICACIÓN TIPO

Residencial	
Industrial	
Oficinas	
Comercial	
Deportivos	
Espectáculos	
Turismo	
Sanidad	
Cultural	
Religioso	■
Edificios Históricos	

2.3. SUPERFICIE DE LA PARCELA 500 m²
SUPERFICIE CONSTRUIDA 300 m²
OCUPACIÓN 0 %

2.4. VACÍA ☐
OCUPADA ■

2.5. USOS PORMENORIZADOS

	Solar	Vivienda	Comercio	Ocio	Administrativo	Cultural	Industria	Oficinas	Almacén	Garaje	Sanitario	Religioso	Sin uso	Sótano
Sótano												■		
P. Baja		■										■		
P. Primera														
P. Segunda														
P. Tercera														
P. Cuarta														
Ático														

3.- VALORACIÓN ARQUITECTÓNICO / URBANÍSTICA

		+	0	-
3.1. ENTORNO	Valor Ambiental		■	
	Integración		■	
	Singularidad		■	
3.2. VOLUMEN	Relación Altura/Calle		■	
	Alero/Remate	■		
	Medianerías vistas			
	Elementos en cubierta			
3.3. FACHADAS	Composición		■	
	Cuerpos volados/miradores			
	Acabado		■	
	Elementos Ornamentales		■	
	Portada		■	
	Cerrajería		■	
	Carpintería		■	
3.4. ESPACIOS	Zaguán			
	Patio		■	
	Galería			
	Elementos Decorativos			
	Escaleras			
	Jardín			■
3.5. TIPOLOGÍA	Unifamiliar			
	Colectiva			
	Casa Patio			
	Compacta			

3.6. ESTADO DE CONSERVACIÓN

Fachadas	1 ☐	2 ■	3 ☐	4 ☐	5+ ☐

Estabilidad		■	
Aspecto		■	

4.- VALORACIÓN GLOBAL

PROTECCIÓN PARCIAL

INFORME

Ubicada en los riscos de antiguos terrenos de propios del ayuntamiento de Toledo, hoy convertidos en terrenos de la Academia de Infantería, domina el barrio de Santa Bárbara.

El templo se fundó en 1432, bajo la advocación de la Natividad, por cuatro sacerdotes de la ciudad, quedando abandonada a consecuencia de un incendio en 1499, por lo que se reconstruyó en 1598 bajo el nombre actual. En 1668 se reedificó nuevamente por estar en mal estado la fábrica de ladrillo. La ermita estuvo en uso hasta la guerra de la independencia en que se incendia de nuevo, por lo que se repara nuevamente en 1823.
La edificación cuenta con dos construcciones que se abran a un atrio común que está cerrado. La ermita es de una sola nave, en la que destaca el emplazamiento del ábside sobre la propia roca.

La nave cuenta con elevada altura, y dispone de varias construcciones adosadas. La cubierta es a tres aguas de teja curva, con remate de espadaña de un cuerpo en la fachada frontal hacia el atrio.

El acceso a la ermita es complicado al estar rodeada de los terrenos militares que fueron expropiados para tal fin. Cercana a la construcción pasa una calzada romana.

Bibliografía.
Julio Porres Martín-Cleto. Historia de las Calles de Toledo.

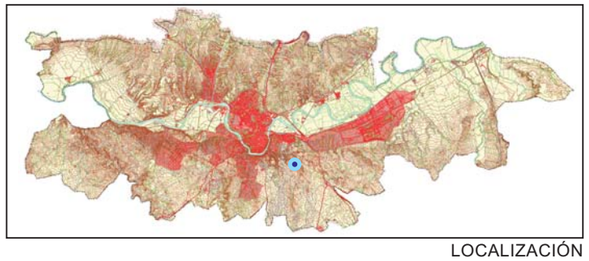

LOCALIZACIÓN

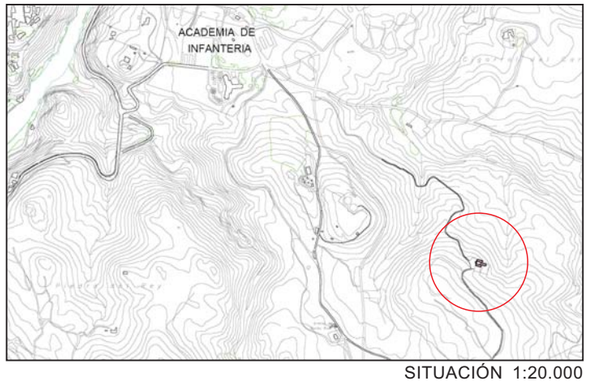

SITUACIÓN 1:20.000

DESCRIPCIÓN GRÁFICA 1:500

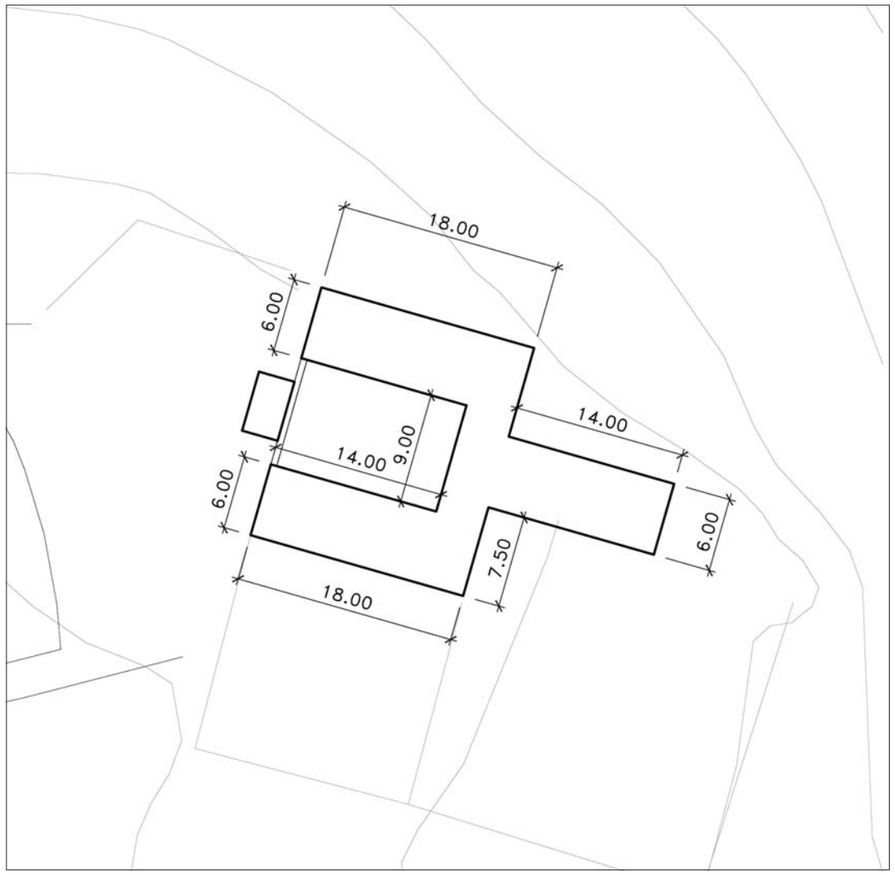

FACHADA

FACHADA